



Schönbrunn

Grundfeld

(275 Schule)

LIF 10

Wolfsdorf

BAD  
STAFFELSTEIN

STEIN

Ⓟ (274 kath. Pfarrk)

Romansthal

Hopfen-M...

Spitzberg





Scan Me!



# VIERZEHNHEILIGEN-TOUR




Streckenverlauf: Bad Staffelstein - Wolfsdorf - Vierzehnheiligen - Schöntal - Bad Staffelstein

Start: Kirchgasse Länge: 10,5 km

Schwierigkeitsgrad: Mittel mit Anstieg bei Vierzehnheiligen und steilen Abstieg vor Uetzing

Sehenswürdigkeiten: St. Marienkapelle Wolfsdorf, Basilika Vierzehnheiligen, Erzstollen Schöntal

Beschreibung:

In Bad Staffelstein führt Sie der Gößmitzer Weg  durch die Kirch- und Bauersgasse in die Horlachenstraße. Am Ende der Straße sehen Sie auf der gegenüberliegenden Straßenseite die Aral-Tankstelle. Dort ist die Einstiegsstelle des Wallfahrerwegs, der Sie über einen Flurbereinigungsweg nach Wolfsdorf bringt. Ab halber Strecke begleitet Sie die Beschilderung . In Wolfsdorf passieren Sie die St. Marienkapelle und durchlaufen die Ortschaft bis zum Waldrand, um am Ende über Stufen hinauf nach Vierzehnheiligen zu gelangen. Die herrliche Wallfahrtsbasilika empfängt Sie dort mit ihrem beeindruckenden Bau! Werfen Sie bei dieser Gelegenheit auch einen Blick in das Innere der Basilika und das Dokumentationszentrum und erfahren Sie alles über Vierzehnheiligen. Nach der Brauerei Trunk halten Sie sich rechts, um in das Schöntal zu gelangen. Die Beschilderung des Keltenweges B  bringt Sie zurück zur Anfangsstrecke.