



...berg

Lerchenberg

487

+405

400

350

Löffeld

(297)

Stublang

(309)

Heiligenbrunn

ND

P

LIF 16

Whs



RUNDWEG STUBLANG







Streckenverlauf: Stublang - Heiligenbrunnen - Lerchenberg - Stublang

Start: Wanderparkplatz Stublang Länge: 3 km

Schwierigkeitsgrad: Schwer, Steiler Anstieg

Sehenswürdigkeiten: Sicht auf die Kirche in Frauendorf, Stublinger Höfe

Beschreibung:

Über den Stublinger Rundweg  geht es steil bergauf Richtung Heiligenbrunnen. Halten Sie sich an der Weggabelung leicht rechts und folgen Sie der Loffelder Runde  weiter zum Lerchenberg mit bedeutsamen Lebensraum für bedrohte Tierarten, wie z.B. die Rotflügelige Scharschrecke. Bekannt ist er auch für seinen Orchideenreichtum. Sie wenden sich nach rechts in den Keltenweg G . Zuerst gehen Sie durch den schattigen Wald, später durch einen sehenswerten Hohlweg an schönen Martern zwischen Wald zur Rechten und offener Kulturlandschaft zur Linken. Über den Keltenweg F  gelangen Sie zurück zum Wanderparkplatz.