



359

Büh  
391:t

Romansthal



M



NSG



M

Spitzberg  
517

M

Spätkeltisches  
467

Oppidum

terch

Scheffel  
felsen  
540

Staffelberg

Whs

Adelgundiskp

Staffelberg

F

Lerchenberg  
487

28

# RUNDWEG ROMANSTHAL







Streckenverlauf: Romansthal - Staffelberg - Romansthal

Start: Wanderparkplatz Romansthal Länge: 6 km

Schwierigkeitsgrad: Mittel

Sehenswürdigkeiten: Staffelberg, Adelgundiskapelle, Victor-von-Scheffel-Denkmal, Bildstock Hl. Adelgundis, Sicht auf die Veste Coburg und Kloster Banz

## Beschreibung:

Ab dem Parkplatz in Romansthal folgen Sie dem Wanderweg leicht links bis Sie an die Abzweigung Hasenweg  gelangen. Der herrliche Weg führt Sie bergauf durch den Wald. Danach verlassen Sie den Hasenweg und laufen ein kurzes Stück auf dem Gößmitzer Weg . Auf der Anhöhe halten Sie sich rechts. Vom anschließenden Mainwanderweg  aus haben Sie einen eindrucksvollen Ausblick. Vorbei am Spitzberg gehen Sie weiter Richtung Staffelberg. Genießen Sie die grandiose Aussicht und werfen Sie auf dem Plateau unseres Hausbergs auch einen Blick in die Adelgundiskapelle (ÖZ S. 45 beachten). Gehen Sie auf dem Mainwanderweg ein Stück talabwärts. Auf der linken Seite sehen Sie das Victor-von-Scheffel-Denkmal sowie einen Bildstock der heiligen Adelgundis. Sie erreichen eine große Wiese. Ungefähr in der Mitte dieser Wiese biegen Sie rechts in den Staffelberg-Steig , um zurück zum Parkplatz in Romansthal zu gelangen. Sie haben einen wunderschönen Blick in den Gottesgarten am Obermain mit Kloster Banz und in weiter Ferne die Veste Coburg.

