





RUNDWEG HORSDORF







Streckenverlauf: Horsdorf - Staffelberg - Horsdorf

Start: Wanderparkplatz Horsdorf Länge: 5,5 km

Schwierigkeitsgrad: Mittel

Sehenswürdigkeiten: Ausblick auf dem Staffelberg Plateau

Beschreibung:

Ausgangspunkt ist der Wanderparkplatz in Horsdorf. Die Beschilderung der Horsdorfer Stiege  führt Sie den Wanderweg hinauf auf das Plateau des Staffelbergs. Von dort haben Sie einen wunderschönen Blick über das gesamte Obere Maintal. Der Gottesgartenrundweg Süd  bringt Sie über das Plateau und zum Keltengeweg D . Durch das Löwental gelangen Sie bergab nach Loffeld. Über den Nordic-Walking-Weg  kommen Sie zurück nach Horsdorf.