



○

□

M

○

M

□

M

□

□

Unnersdorf

Rothhof

Schönbrunn

BAD STAFFELSTEIN

Hausen

Whs

Schönbrunner See

Ostsee Bad

Mittelsee

Oberau

Angerlose

Bad

Turnhügel

Laub

h. hs

Ahlberg

LIF 7

LIF 7

197

299

294

422

259

26

252

253

255

28

8



# KLOSTER-BANZ-TOUR





**Streckenverlauf:** Bad Staffelstein - Unnersdorf - Kloster Banz - Neubanz - Unnersdorf - Bad Staffelstein


**Start:** Bahnhof Länge: 8 km

**Schwierigkeitsgrad:** Mittel, Anstieg und Abstieg bei Kloster Banz

**Sehenswürdigkeiten:** Kloster Banz, Museum Banz, Klosterkirche Banz

## Beschreibung:

Folgen Sie ab dem Bahnhof in Bad Staffelstein der Beschilderung des Mainweges bis zur Brücke in Unnersdorf. Nachdem Sie den Main überquert haben, halten Sie sich rechts und folgen dem Wanderweg  durch den Wald hinauf zum Kloster Banz. Oben angelangt haben Sie eine wunderbare Sicht über die Seenlandschaft, die Eierberge und sogar bis Bamberg. Von der Klosterkirche aus haben Sie einen tollen Blick auf die gegenüberliegende Basilika Vierzehnheiligen. Die Stiftskirche beeindruckt vor allem durch ihren barocken Baustil, die reichen Deckengemälde und die Seuffert-Orgel. Das neu gestaltete Museum in Banz ist außerdem einen Besuch wert! Über den Planetenweg  geht es steil bergab zurück nach Unnersdorf. Nach dem Überqueren der Hauptstraße bringt Sie die Pater-Valentin-Rathgeber-Straße durch das schöne Neubaugebiet. Biegen Sie am Ende links in die Nendendorfer Straße, um erneut über die Brücke und zurück nach Bad Staffelstein zu laufen.



Scan Me!

